
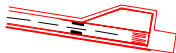



















- | | |
|---|--|
|  | Όριο αεροδρομίου |
|  | Επεκτάσεις κατωφλίων (~200μ) |
|  | Χώρος απόθεσης |
|  | Επεμβάσεις στην εσωτερική Περιμετρική Οδό (υπερύψωση) |
|  | Θέση παλαιού Αεροδρομίου |
|  | Ακτογραμμή |
|  | Όρια Οικισμών |
|  | Όριο περιοχής SCI Εθνικού καταλόγου Natura 2000 (GR4220016), "Νήσος Πάρος: Πεταλούδες" |
|  | Όριο περιοχής SPA Εθνικού καταλόγου Natura 2000 (GR4220025), "Νησιδες Πάρου & Νότια Αντιπάρου" |
|  | Θεσμοθετημένη Γραμμή Αιγιαλού & Παραλίας |
|  | Μη θεσμοθετημένη θέση Αρχαιολογικού Ενδιαφέροντος |
|  | Θεσμοθετημένη θέση Βυζαντινού Μνημείου |
|  | Διακεκομμένη αστική δόμηση |
|  | Μη αρδύσιμη αρόσιμη γη |
|  | Σύνθετα συστήματα καλλιέργειας |
|  | Γη που καλύπτεται κυρίως από τη γεωργία με σημαντικές εκτάσεις φυσικής βλάστησης |
|  | Φυσικοί βοσκότοποι |
|  | Σκληροφυλλική βλάστηση |
|  | Λατομεία |

Υπόβαθρο: Δορυφορική Εικόνα (Διαδικτυακός Τύπος Google Maps),
Χρήσεις Γης κατά CORINE



ΥΠΟΥΡΓΕΙΟ ΥΠΟΔΟΜΩΝ, ΜΕΤΑΦΟΡΩΝ & ΔΙΚΤΥΩΝ (ΥΠΟΜΕΔΙ)
ΥΠΗΡΕΣΙΑ ΠΟΛΙΤΙΚΗΣ ΑΕΡΟΠΟΡΙΑΣ
ΓΕΝΙΚΗ ΔΙΕΥΘΥΝΣΗ ΑΕΡΟΜΕΤΑΦΟΡΩΝ
ΤΜΗΜΑ ΠΡΟΣΤΑΣΙΑΣ ΠΕΡΙΒΑΛΛΟΝΤΟΣ (Τ.ΠΡΟ.ΠΕ)

ΕΡΓΟ: ΚΡΑΤΙΚΟΣ ΑΕΡΟΛΙΜΕΝΑΣ ΠΑΡΟΥ
(Κ.Α.Π.Α.)

ΣΤΑΔΙΟ : **ΦΑΚΕΛΟΣ ΤΡΟΠΟΠΟΙΗΣΗΣ ΑΕΠΟ**

ΤΙΤΛΟΣ : ΧΑΡΤΗΣ ΧΡΗΣΕΩΝ ΓΗΣ

ΑΡΙΘ. ΣΧΕΔΙΟΥ :	ΚΛΙΜΑΚΑ :	ΗΜΕΡΟΜΗΝΙΑ :
ΚΑΡΑ - 2	1 : 10.000	ΙΟΥΝ. 2018

ΑΝΑΔΟΧΟΣ:	ΣΦΡΑΓΙΔΑ & ΥΠΟΓΡΑΦΗ
-----------	---------------------



ΕΝΥΑ Ο.Ε.
ΣΥΜΒΟΥΛΟΙ ΠΕΡΙΒΑΛΛΟΝΤΟΣ
ΔΩΔΕΚΑΝΗΣΟΥ 41, 152 35 ΒΡΙΛΗΣΣΙΑ / ΑΤΤΙΚΗ
Τηλ.: (+30) 210 8100746
E-mail: info@envyap.gr / site: www.envyap.gr

ΕΠΙΒΛΕΠΟΥΣΑ ΥΠΗΡΕΣΙΑ :
ΤΜΗΜΑ ΠΡΟΣΤΑΣΙΑΣ
ΠΕΡΙΒΑΛΛΟΝΤΟΣ (ΠΡΟ.ΠΕ.)

ΕΛΕΧΘΗΚΕ
Ο επιβλέπων

ΘΕΩΡΗΘΗΚΕ
Ο Τ/ΠΡΟ.ΠΕ.

ΠΑΡΑΤΗΡΗΣΕΙΣ :